

Shelterspladser

På mange af statens primitive overnatningspladser er der opført et eller flere shelters af forskellig størrelse, hvor det er gratis at overnatte. På pladserne finder du et bålsted og enkelte steder en overdækket bålhytte, adgang til drikkevand eller WC / muldtoilet. Udover de statslige shelters findes landet over en række private og foreningsejede shelters med offentlig adgang. I nogle af disse er det gratis at overnatte, mens det koster et beskedent beløb at overnatte i andre. Der gælder dog også på shelterpladser visse regler, som du kan læse om herunder. Du kan også læse, hvor du finder shelterpladser i nærheden af Sønderjysk Sportsfiskerforenings fiskevande.

Regler for brug af shelter

Overnatning

På nogle af de statslige primitive overnatningspladser er der opsat shelters. De kan enten bookes på forhånd eller benyttes efter først-til-mølle-princippet. Hvis du ankommer først til et shelter, har du ret til at bruge det i op til to nætter i træk. Skulle der være fuldt optaget i shelteret, er du velkommen til at slå dit telt op på shelterpladsen med mindre andet er angivet. Nogle shelters kan bookes 3 måneder frem i tiden, men en booking giver dig alene fortrinsret til selve shelteret – ikke selve pladsen og bålstedet, som andre gerne må benytte. Du kan læse mere om reglerne og booking af de statslige shelters [her](#) og [her](#).

Reglerne for overnatning i private og foreningsdrevne shelters med offentlig adgang er forskellige fra shelterplads til shelterplads. Også her kan nogle shelters bookes på forhånd, mens andre fungerer efter først-til-mølle princippet. Som regel må du også bruge shelteret i to nætter i træk. For brug af enkelte private shelters opkræves et beskedent beløb. Det er heller ikke tilladt at slå telt op på private og foreningsdrevne shelterpladser, medmindre det eksplicit fremgår af reglerne for den pågældende plads, eller du har fået tilladelse fra ejeren eller den pågældende forening.

Bål og brug af brændere

Det er kun tilladt at brænde bål på allerede etablerede bålsteder. Det er ikke tilladt at etablere nye bålsteder. Du må gerne sanke brænde i form af kviste og grene i skovbunden til bål på statslige shelterpladser. Du må ikke fælde træer eller skære / save grene af levende træer. Skal du fyre meget bål, anbefales det at medbringe eget brænde.

På strandene i Danmark er reglerne for bål lempeligere. Her må du gerne fyre bål i sandet. Når du forlader bålet, bør du slukke bålet ved brug af vand. Sluk ikke bålet ved at dække det til med sand. Folk med bare tæer og hunde kan brænde sig på det varme sand!

Det er på shelterpladserne tilladt at bruge stormkøkken eller lignende brændere, hvis du sikrer underlaget først. Husk altid at tjekke om der er udstedt midlertidigt forbud mod brug af åben ild. Forbuddet omfatter i så fald også brug af brændere af enhver art.

Toiletbesøg og hygiejne

På nogle shelterpladser er der adgang til drikkevand eller toilet / muldtoilet. Toiletbesøg i naturen bør ske mindst 60 meter fra vand og stier. Efterladenskaber graves mindst 15 centimeter ned, og brugt toiletpapir og eventuelt vådservietter tages med hjem eller brændes på bålet, hvis det er muligt. Medbring derfor altid en lille skovl (eventuelt en lille planteskovl), toiletpapir, vådservietter eller håndsprit samt en plastikpose til papiraffald.

Kæledyr, musik og motorkørsel

Du må gerne medbringe din hund, men den skal under hele opholdet – også på shelterpladsen – være i snor. Du må gerne lytte til og spille musik, men ikke på en støjende måde. Som alternativ kan fuglefløjt og stenalder-TV anbefales eller en mobilfri periode.

Motorkørsel er ikke tilladt i statens skov- og naturområder. Færdsel på cykel er kun tilladt på stier og veje.

Affald

Som ved al anden færdsel og ophold i naturen skal du tage alt dit affald med hjem. Efterlad i det hele taget altid området, som om du ikke har været der.

Shelterpladser ved foreningens fiskevande

Der er mange muligheder for at kombinere overnatning i shelter med en fisketur til Sønderjysk Sportsfiskerforenings mange fiskevande. Du kan læse om nogle af mulighederne her. Et dynamisk kort over de statslige shelterpladser i Danmark finder du [her](#). Åbn kortet og gå på opdagelse i de mange muligheder. Det kan også anbefales at downloade appen ”Shelter”, hvor du også får en oversigt over private og foreningsdrevne shelterpladser med offentlig adgang. Eller læs videre for lokal inspiration.

Gels Å, Fladså og Gram Å

Ønsker du at fiske i den vestligste del af Gels Å, i Fladså eller i Gram Å er shelterpladsen ved Enderup Skov, shelterpladsen ved Arnum Bro og Gelstoft kano og teltplads oplagte muligheder. Alle tre pladser ligger lige ned til Gels Å og i kort køreafstand til Flads å og Gram Å.

På shelterpladsen ved Enderup Skov finder du et lille shelter og en bålplads. Toilet findes ved p-pladsen. Der er mulighed for teltning på pladsen. For kort og yderligere oplysninger se [her](#).

Shelterpladsen ved Arnum Bro ligger få kilometer fra Arnum By. Her finder du et dobbeltshelter med bålsted og bord- og bænkesæt. Der er ikke adgang til drikkevand og toilet. Teltning er ikke tilladt. For kort og yderligere information, se [her](#).

Gelstoft kano og teltplads ligger ligeledes få kilometer fra Arnum By. På pladsen er opført et stort dobbelt shelter. Der er bålsted og adgang til drikkevand, toilet og bad på pladsen. Teltning er tilladt. Det koster et beskedent beløb at overnatte på pladsen. Prisen er inkl. brænde. Læs mere om pladsen [her](#).

Ønsker du at fiske på mellemstykket af Gelså er shelterpladserne ved Aabøl og Bevtoft oplagte overnatningsmuligheder.

Shelterpladsen Aabøl ligger ved lige nord for landsbyen Aabøl, hvor Koldingvej krydser Gelsåen. Lige ned til Gelså finder du denne privatejede shelterplads med en stor dobbelt shelter og bålplads. Der er adgang til toilet tæt på pladsen. Det koster et beskedent beløb at benytte pladsen. Teltning er mulig på en nærliggende mark. Se mere [her](#).

På shelterpladsen ved Bevtoft ligger et lille shelter med plads til tre personer. På pladsen finder du tillige en stor bålhytte med bord- og bænkesæt. Der er adgang til drikkevand, men ikke adgang til toilet. Teltning er ikke tilladt.

For en oversigt over fiskeregler og detaljerede kort over Sønderjysk Sportsfiskerforenings fiskeret i Gels Å se [her](#).

En oversigt over fiskeregler og et detaljeret kort over foreningens fiskeret i Gram Å findes [her](#).

For en oversigt over fiskeregler og et detaljeret kort over foreningens fiskeret i Fladså se [her](#).

Er du ikke medlem af Sønderjysk Sportsfiskerforening, skal du indløse dag- / ugekort for at fiske i Gels Å eller Gram Å [her](#). Ønsker du medlemskab af Sønderjysk Sportsfiskerforening, så se [her](#).

Husk også at indløse det nationale lystfisketegn [her](#), hvis du er mellem 18 og 67 år.

Bemærk, at fiskeri i Fladså alene er forbeholdt medlemmer af Sønderjysk Sportsfiskerforening og Ribe Sportsfiskerforening. Det er ikke muligt at købe dags- eller ugekort.

Nørre Å

Få hundrede meter fra Nørre Å ved den nedlagte skole i Oksenvad finder du hele tre shelters med plads til 4-5 personer i hvert shelter. Der er bålplads samt adgang til drikkevand og toilet. Det er ikke muligt at booke shelterne. Umiddelbart er det ikke tilladt at telte på pladsen. Se mere [her](#).

For en oversigt over fiskeregler og et detaljeret kort over foreningens fiskeret i Nørre Å se [her](#).

Det er ikke muligt at købe dag- eller ugekort til fiskeri i Nørre Å. Fiskeriet er forbeholdt medlemmer af Sønderjysk Sportsfiskerforening. Du kan købe medlemskab [her](#).

Vedsted Sø, Vedbøl Sø, Tørning Å og Haderslev Dam

300 meter fra Vedsted Sø og med få kilometer til Vedbøl Sø og Tørning Å finder du shelterpladsen Det Grønne Hjørne. Her er fire shelters med adgang til borde, bænke, bålhytte, bålsteder, drikkevand og toilet. Der er ikke mulighed for booking ligesom teltning ikke er tilladt. Se mere [her](#).

Bergs plads ved Haderslev Dam er et stort område med flere muligheder. Se kortet herunder.

Du finder blandt andet en stor lejrplads med bålsted og 3 shelters med plads til 25 personer. Pladsen er beregnet til større grupper og skal bookes over Naturstyrelsens bookingsystem. Se mere om lejrpladsen [her](#).

Mindre grupper henvises til den primitive overnatningsplads med bålsted ved siden af den store lejrplads. Se mere om overnatningspladsen [her](#).

Desuden er der på området anlagt et lille shelter med plads til 3 personer. Shelteret kan bookes- Se mere [her](#).

Der er i forbindelse med alle tre overnatningsmuligheder adgang til drikkevand og toilet i bygningen ved Bergs Hus.



Se en oversigt over fiskeregler og et detaljeret kort over Sønderjysk Sportsfiskerforenings fiskeret i Vedsted Sø [her](#).

For en oversigt over fiskeregler og et detaljeret kort over foreningens fiskeret i Vedbøl Sø se [her](#)

Det er ikke muligt at købe dag- eller ugekort til fiskeri i Vedsted Sø og Vedbøl Sø. Fiskeriet er forbeholdt medlemmer af Sønderjysk Sportsfiskerforening. Du kan købe medlemskab [her](#).

Se en oversigt over fiskeregler i og et detaljeret kort over foreningens fiskeret i Tørning Å [her](#).

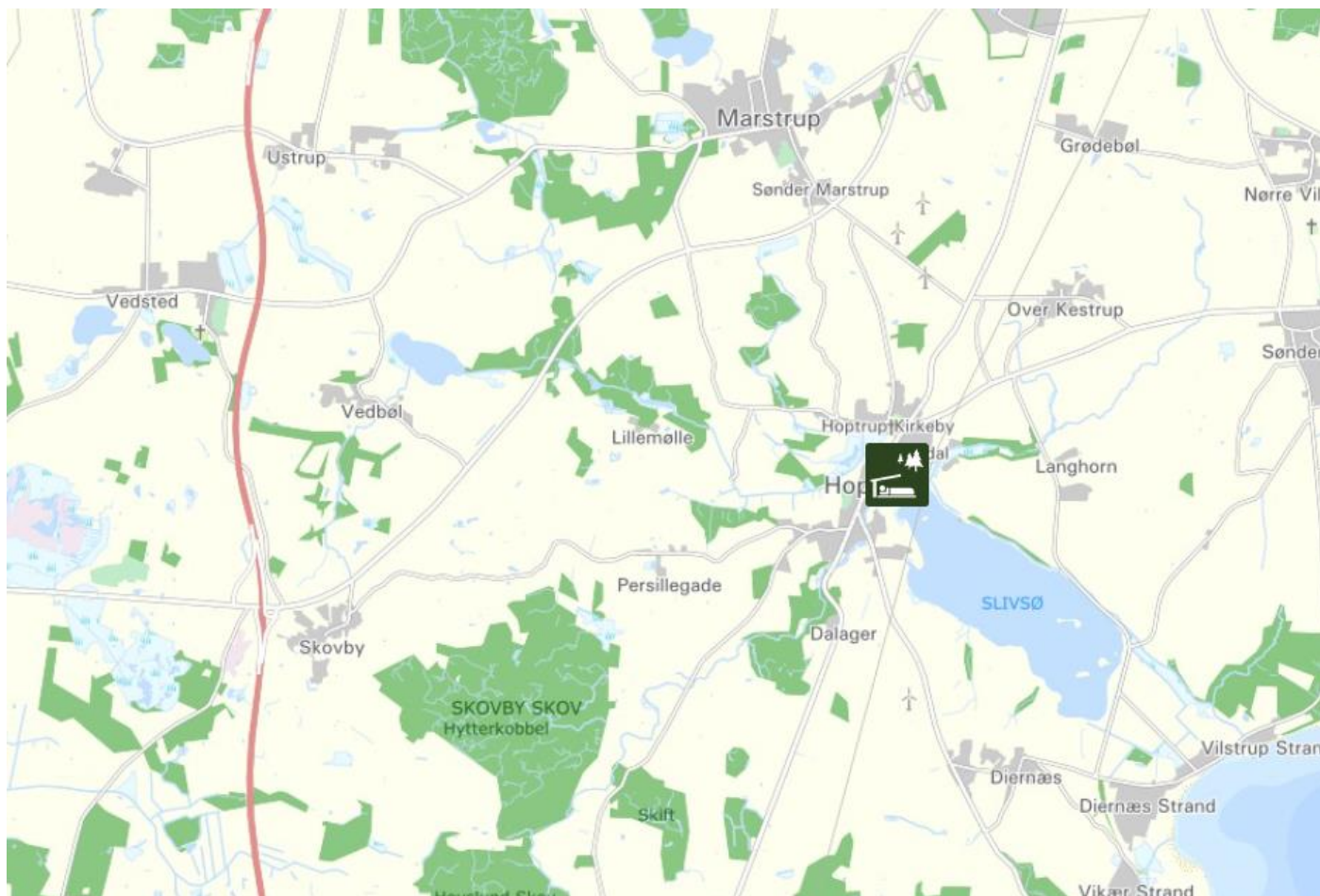
For en oversigt over fiskeregler og et detaljeret kort over foreningens fiskeret i Haderslev Dam se [her](#).

Der kan indløses dagkort til Tørning Å og Haderslev Dam [her](#). Dagkortsholdere og medlemmer af Sønderjysk Sportsfiskerforening kan vederlagsfrit leje både til fiskeri på Haderslev Dam [her](#).

Er du mellem 18 og 67 år, så husk også at indløse det nationale fisketegn [her](#).

Slivsø

Ønsker du at fiske gedder, aborre og fredfisk i den genetablerede Slivsø er Slivsø shelter og primitive overnatningsplads i Hoptrup en oplagt overnatningsmulighed. Se kortet herunder. På pladsen er bålplads og adgang til drikkevand og toilet. På pladsen er der rejst et shelter, der ikke kan bookes. Her gælder altså først-til-mølle-princippet. Der må telttes på pladsen, der ligger lige ned til Slivsø.



En anden oplagt overnatningsmulighed ved Slivsø er Fuglsang Shelter, der ligger på en åben græsplæne 400 meter fra søen. Her er adgang til drikkevand og toilet. Booking er mulig. Det koster et beskedent beløb at benytte shelteret. Ring venligst i forvejen til Knud Riis på Telefon 40 57 51 29. Knud kan også oplyse, om det er tilladt at telte på pladsen. Se mere [her](#).

Se en oversigt over fiskeregler og et detaljeret kort over Sønderjysk Sportsfiskerforenings fiskeret i Slivsø [her](#). Det er muligt at købe dag- og ugekort til fiskeri i Slivsø. Se [her](#).

Foreningen råder over både, der i forbindelse med fiskeri kan lånes vederlagsfrit af foreningens medlemmer. Se mere [her](#). Du kan købe medlemskab [her](#).

Er du mellem 18 og 67 år, så husk også at indløse det nationale fisketegn [her](#).

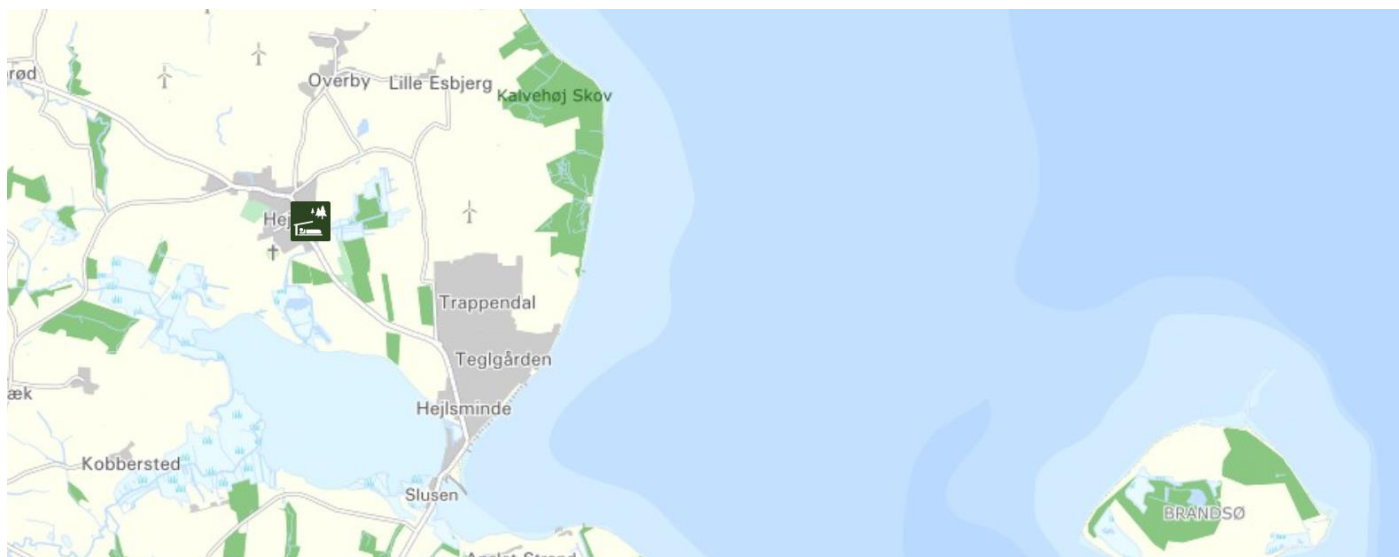
Primitive overnatningspladser ved kysten

Der findes også mange muligheder for at kombinere overnatning i shelter med lystfiskeri på kysten samt i fjorde og vige. Der skal ikke indløses fiskekort for at fiske på kysten, men alle mellem 18 og 67 år skal indløse det nationale fisketegn. Se mere [her](#). Husk, at det er det tilladt at brænde bål i sandet på stranden. Du kan her læse om mulighederne for at kombinere overnatning i shelter med lystfiskeri på kysten i Sønderjysk Sportsfiskerforenings nærområde.

Hejls

Mod nord set fra Haderslev finder du Spejderhuset i Hejls. Se kortet herunder. På pladsen finder du en bålhytte med integreret shelter, der kan bookes. Der er adgang til drikkevand og toilet. Teltning på pladsen er også tilladt. Se mere om pladsen [her](#).

Shelteret og den primitive overnatningsplads ligger i ca. 2 kilometer fra Lillebælt. Her er der chance for at fange havørred, torsk og fladfisk. I de første sommermåneder byder området tillige på et spændende fiskeri efter hornfisk.



Du skal overholde reglerne for mindstemål og fredningstider på de arter, du hjemtager. Fisk under mindstemål og fredede fisk skal nænsomt genudsættes. Du finder mindstemål og fredningstider fordelt på arter [her](#).

Du skal tillige være opmærksom på fredningsbælter ved gydevandløbs udløb. Syd for Vargårde Skov udløser udløbet fra Hejlsminde Nor et helårsfredningsbælte. Ligeledes er selve Hejlsminde Nor omfattet af en helårsfredning. Du kan læse mere om fredningsbælter og se et detaljeret kort over alle halvårs- og helårsfredninger i Danmark [her](#).

Aarøsund Havn shelter

Nord for Aarøsund Lystbådehavn finder du et shelter med plads til 6 personer. Shelteret er placeret få meter fra stranden. Der er adgang til drikkevand og toilet på lystbådehavnen. Det er ikke muligt at booke shelteret. Se mere [her](#).

Pladsen ligger lige ud til Aarøsund, der byder på et fantastisk fiskeri efter havørreder året rundt samt hornfisk i de varme sommermåneder. Haderslev Fjord ligger i kort køreafstand fra pladsen.

Vær opmærksom på fredningstider og mindstemål på hjemtagne fisk. Se reglerne [her](#). Vær tillige opmærksom på fredningsbælter i forbindelse med gydevandes udløb. Der er flere helårs- og halvårsfredninger i Haderslev Fjord og langs kysten omkring Haderslev Næs. Du kan læse mere om fredningsbælter og se et detaljeret kort over alle halvårs- og helårsfredninger i Danmark [her](#).

Årø Havn shelter

Tæt ved Årø Lystbådehavn og i gåafstand fra færgelejet ligger et shelter med plads til 6 personer. Der er bade- og toiletfaciliteter ganske tæt på mod betaling. Der er ikke mulighed for booking. Transporten til Årø foregår med færge fra Aarøsund. Se mere om pladsen [her](#).

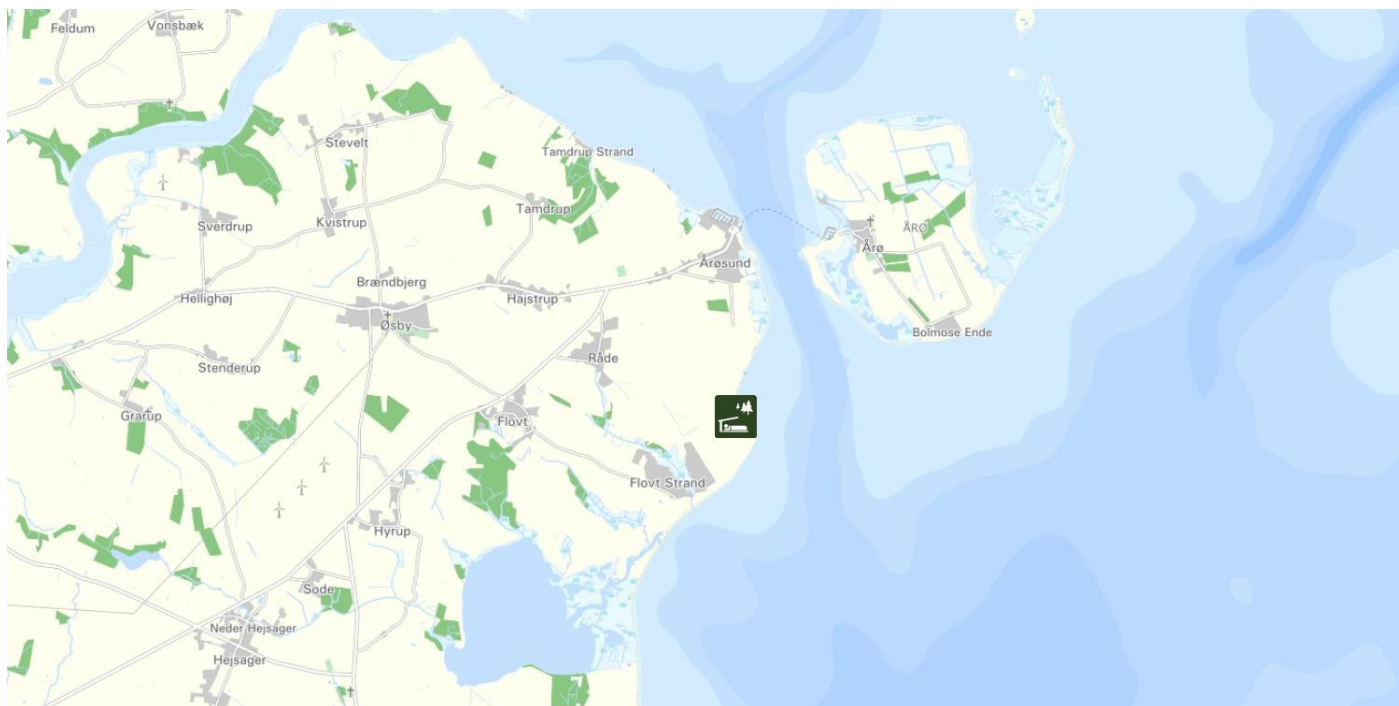
Der kan fiskes fra stranden rundt om hele Årø. Vær opmærksom på fredningstider og mindstemål på hjemtagne fisk. Se reglerne [her](#).

Råde Strand Mini Shelter

Syd for Årøsund finder du Råde Strand Mini Shelter. Se kortet herunder. I det lille shelter er der plads til 3 personer. Her er en bålplads, men ingen adgang til drikkevand eller toilet. Det er muligt at booke shelteret. Se mere om pladsen [her](#).

Ganske få meter syd for shelteret ligger Råde Strand primitive overnatningsplads, hvor teltning er tilladt. Se mere [her](#).

Og så ligger pladsen lige ud til Råde Hoved, hvor et fantastisk fiskeri efter havørreder kan dyrkes hele året og fiskeri efter hornfisk i de første varme sommermåneder.



Vær opmærksom på fredningstider og mindstemål på hjemtagne fisk. Se reglerne [her](#). Vær tillige opmærksom på fredningsbælter i forbindelse med gydevandes udløb. Der er flere helårs- og halvårsfredninger i Haderslev Fjord og langs kysten omkring Haderslev Næs. Du kan læse mere om fredningsbælter og se et detaljeret kort over alle halvårs- og helårsfredninger i Danmark [her](#).

Hejsager Strand shelter

Længere mod syd ved Hejsager Strand ligger endnu et shelter med plads til 6 personer. Der er adgang til et offentligt toilet ganske tæt ved pladsen. Bemærk, at toilettet har sæsonåbent. Shelteret kan bookes.

Pladsen ligger kun 100 meter fra stranden, hvor kystfiskeri efter havørred og hornfisk kan dyrkes. Og så siger rygterne, at Hejsager Strand er en udmærket plads til fladfiskeri!

Vær igen opmærksom på fredningstider og mindstemål på hjemtagne fisk. Se reglerne [her](#). Vær tillige opmærksom på fredningsbælter i forbindelse med gydevandes udløb. Der er flere helårs- og halvårsfredninger i området. Du kan læse mere om fredningsbælter og se et detaljeret kort over alle halvårs- og helårsfredninger i Danmark [her](#).

Tomaj Mini Shelter

Ved Tomaj Strand syd for Hejsager Strand ligger Tomaj Mini shelter på en lille plads i skoven. Der kan være maks. 3 personer i shelteret. Der er ikke adgang til drikkevand eller toilet. Shelteret kan bookes. Det er ikke tilladt at telte på pladsen. Se mere [her](#).

Pladsen ligger ved et yndet spot for havørredfiskere.

Vær opmærksom på fredningstider og mindstemål på hjemtagne fisk. Se reglerne [her](#). Vær tillige særlig opmærksom på fredningsbælter i forbindelse med gydevandes udløb. Der er flere helårs- og halvårsfredninger i området. Du kan læse mere om fredningsbælter og se et detaljeret kort over alle halvårs- og helårsfredninger i Danmark [her](#).

Sønderballe Lejrskole shelter

Shelteret giver mulighed for overnatning af op til seks personer. Der er endnu ikke adgang til toilet. Drikkevand kan hentes ved lejrskolen. Vær opmærksom på, at shelteret ikke må benyttes, såfremt lejrskolen har besøg af andre brugere. Shelteret kan ikke bookes.

Pladsen ligger lige nord for Sønderballe Hoved, der byder på et fantastisk havørredfiskeri.

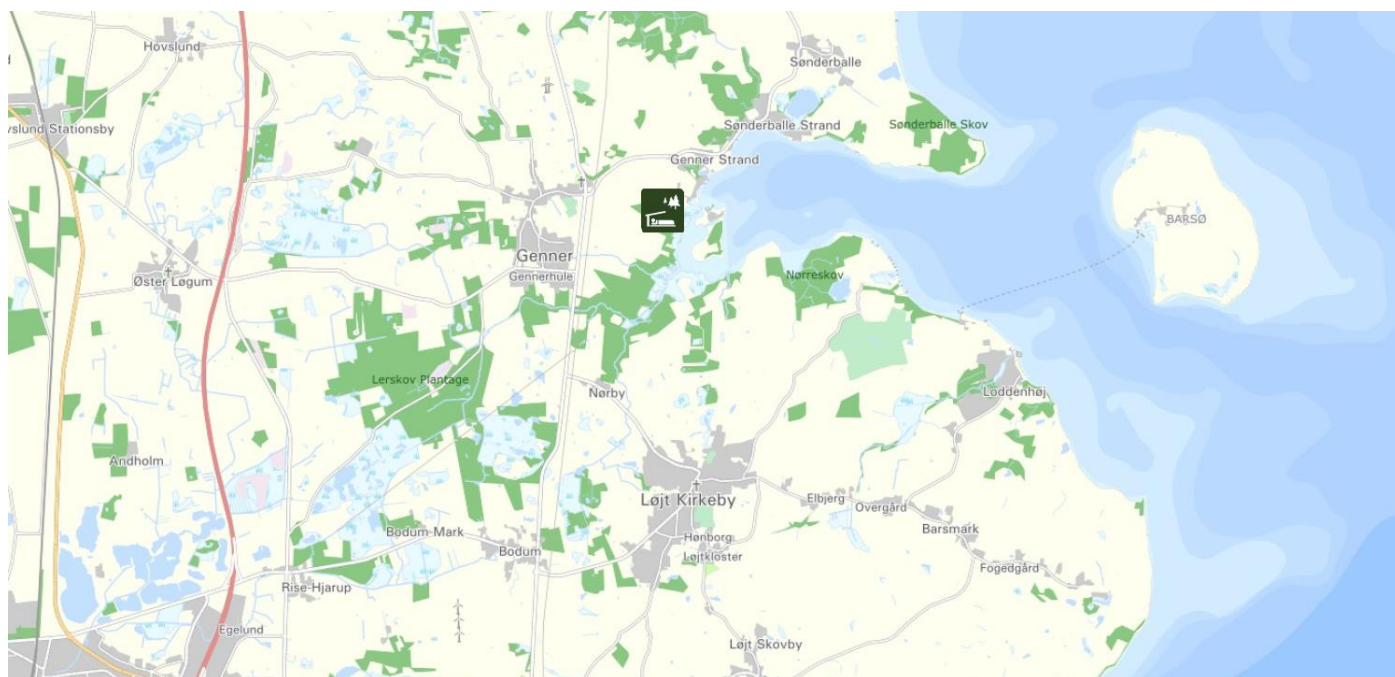
Husk igen at være opmærksom på fredningstider og mindstemål på hjemtagne fisk. Se reglerne [her](#). Vær tillige særlig opmærksom på helårs- og halvårsfredninger i området. Du kan læse mere om fredningsbælter og se et detaljeret kort over alle halvårs- og helårsfredninger i Danmark [her](#).

Kalvø, Sønderhavvej ved Kalvø

Nordøst for landsbyen Genner ligger et lille shelter med plads til tre personer. Se kortet herunder. På pladsen er der bålplads, og der er adgang til drikkevand og toilet på havnen i Kalvø 500 fra pladsen. Det er muligt at booke shelteret. Se mere [her](#).

Shelteret ligger på en primitiv overnatningsplads, hvorfor teltning er tilladt. Se mere [her](#).

Også Genner Bugt byder på en fantastisk havørredfiskeri året rundt og et lige så fantastisk hornfiskeri i de varme sommermåneder.



Også her gælder regler for fredningstider og mindstemål på hjemtagne fisk. Se mere [her](#). Også i Genner Bugt og langs kysten omkring Løjt Land skal du være opmærksom på hel- og halvårsfredningsbælter. Se mere [her](#).