

Primitive overnatningspladser

I mange af statens skove landet over findes primitive overnatningspladser, hvor det er gratis at overnatte i telt, under tarp, i hængekøje eller lignende. Pladserne befinder sig ofte i lysninger eller i et ryddet område. På pladsen finder du et bålsted og på enkelte pladser har du adgang til rindende vand og eventuelt WC / muldtoilet. Det er mindre primitivt end overnatning i friteltningsområderne. Der gælder dog også på overnatningspladser visse regler, som du kan læse om herunder. Du kan også læse, hvor du finder primitive overnatningspladser i nærheden af Sønderjysk Sportsfiskerforenings fiskevande.

Regler på primitive overnatningspladser

Overnatning

På de statslige primitive overnatningspladser må du overnatte i op til to nætter i træk. Overnatningspladserne er tiltænkt enkeltpersoner, familier og små grupper, der ønsker en naturoplevelse med eller uden overnatning. Pladserne er gratis at bruge både til overnatning og til hygge omkring bålet. De primitive overnatningspladser er som regel markeret med en rød pæl og et piktogram.

På nogle overnatningspladser er der opsat shelters. Disse kan enten bookes på forhånd eller benyttes efter først-til-mølle-princippet.

Bål og brug af brændere

Det er kun tilladt at brænde bål på allerede etablerede bålsteder. Det er ikke tilladt at etablere nye bålsteder. Du må gerne sanke brænde i form af kviste og grene i skovbunden til bål. Du må ikke fælde træer eller skære / save grene af levende træer. Skal du fyre meget bål, anbefales det at medbringe eget brænde.

På strandene i Danmark er reglerne for bål lempeligere. Her må du gerne fyre bål i sandet. Når du forlader bålet, bør du slukke bålet ved brug af vand. Sluk ikke bålet ved at dække det til med sand. Folk med bare tæer og hunde kan brænde sig på det varme sand!

Det er på de primitive overnatningspladser tilladt at bruge stormkøkken eller lignende brændere, hvis du sikrer underlaget først.

Husk altid at tjekke om der er udstedt midlertidigt forbud mod brug af åben ild. Forbuddet omfatter i så fald også brug af brændere af enhver art.

Toiletbesøg og hygiejne

På nogle primitive overnatningspladser er der adgang til drikkevand eller toilet / muldtoilet. Toiletbesøg i naturen bør ske mindst 60 meter fra vand og stier. Efterladenskaber graves mindst 15 centimeter ned, og brugt toiletpapir og eventuelt vådservietter tages med hjem eller brændes på bålet, hvis det er muligt. Medbring derfor altid en lille skovl (eventuelt en lille planteskovl), toiletpapir, vådservietter eller håndsprit samt en plastikpose til papiraffald.

Kæledyr, musik og motorkørsel

Du må gerne medbringe din hund, men den skal under hele opholdet – også på overnatningspladsen – være i snor. Du må gerne lytte til og spille musik, men ikke på en støjende måde. Som alternativ kan fuglefløjt og stenalder-TV anbefales eller en mobilfri periode.

Motorkørsel er ikke tilladt i statens skov- og naturområder. Færdsel på cykel er kun tilladt på stier og veje.

Affald

Som ved al anden færdsel og ophold i naturen skal du tage alt dit affald med hjem. Efterlad i det hele taget altid området, som om du ikke har været der.

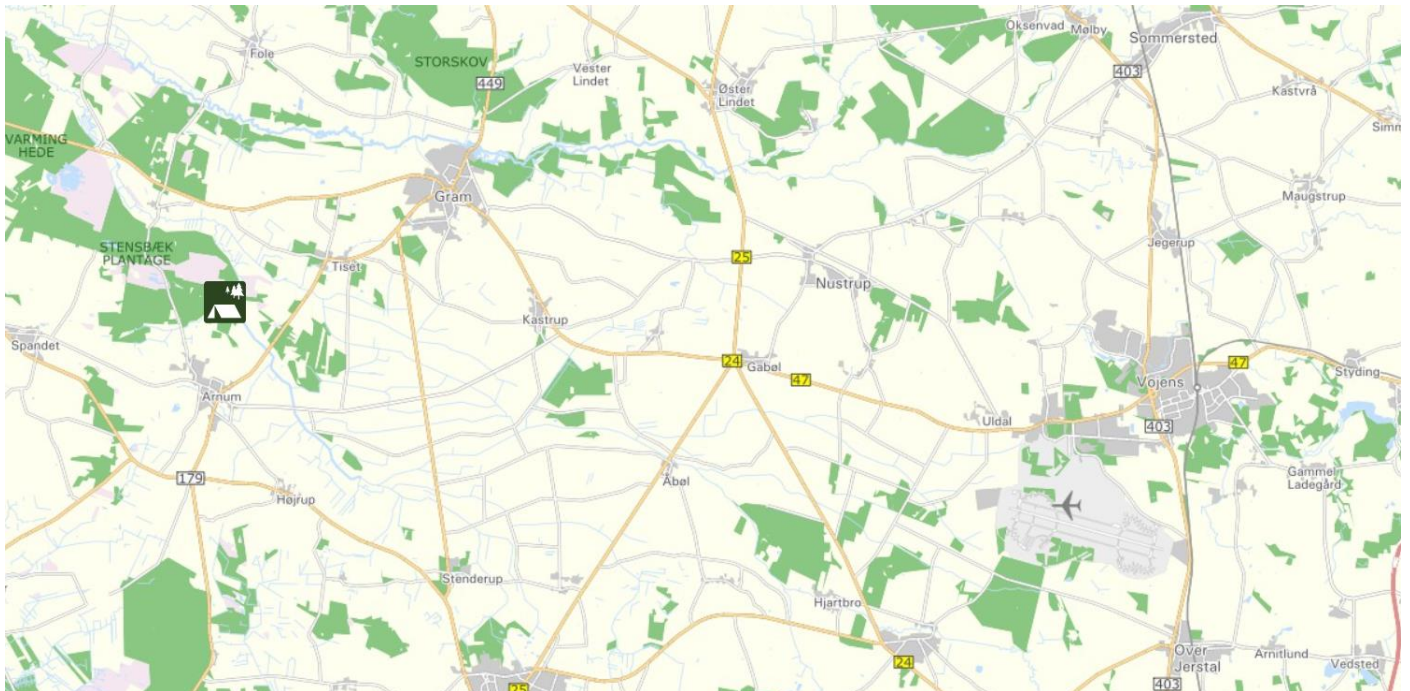
Primitive overnatningspladser ved foreningens fiskevande

Der er mange muligheder for at kombinere brug af de primitive overnatningspladser med en fisketur til Sønderjysk Sportsfiskerforenings mange fiskevande. Du kan læse om nogle af mulighederne her. Et dynamisk kort over nedenstående og samtlige primitive overnatningspladser i Danmark finder du [her](#). Åbn kortet og gå på opdagelse i de mange muligheder. Det kan også anbefales at downloade appen "Shelter", hvor du også får en oversigt over private og foreningsdrevne overnatningspladser med offentlig adgang. Eller læs videre for lokal inspiration.

Gels Å, Fladså og Gram Å

Ønsker du at fiske i den vestligste del af Gels Å, i Fladså eller i Gram Å er Stenbækken en oplagt mulighed for at benytte en primitiv overnatningsplads. Pladsen ligger meget tæt ved Gels Å og i kort køreafstand til Fladså og Gram Å. Se kortet herunder.

Der er bålsted på pladsen, men igen adgang til drikkevand eller toilet. Se mere om pladsen [her](#).



Andre muligheder er shelterpladsen ved Enderup Skov, hvor du finder et lille shelter og en bålplads. Toilet findes ved p-pladsen. Der er også mulighed for teltning på pladsen. For kort og yderligere oplysninger se [her](#).

Endelig er der Gelstoft kano og teltplads, der ligger få kilometer fra Arnum By. På pladsen er opført et stort dobbelt shelter. Der er bålsted og adgang til drikkevand, toilet og bad på pladsen. Teltning er tillige tilladt. Det koster et beskedent beløb at overnatte på pladsen. Prisen er inkl. brænde. Læs mere om pladsen [her](#).

Ønsker du at fiske på mellemstykket af Gels Å har du som lystfisker særlig tilladelse til at slå telt op på marken ved rensningsanlægget vest for Bevtuft. Der er ikke bålsted på stedet eller adgang til drikkevand eller toilet. Det er tilladt at anvende medbragt grill eller diverse friluftsbrendere. Pladsen ligger til gengæld lige ned til Gels Å. Se mere om pladsen [her](#).

50 meter fra Immervad Bro i den østligste del af Gels Å finder du en primitiv teltplads lige ned til åen. Seneste ankomst til pladsen er kl. 21.00. Der er mulighed for at benytte bad og toilet på Herberget tæt på pladsen. Se mere om pladsen [her](#).

For en oversigt over fiskeregler og detaljerede kort over Sønderjysk Sportsfiskerforenings fiskeret i Gels Å se [her](#).

En oversigt over fiskeregler og et detaljeret kort over foreningens fiskeret i Gram Å findes [her](#).

For en oversigt over fiskeregler og et detaljeret kort over foreningens fiskeret i Fladså se [her](#).

Er du ikke medlem af Sønderjysk Sportsfiskerforening, skal du indløse dag- / ugekort for at fiske i Gels Å eller Gram Å [her](#). Ønsker du medlemskab af Sønderjysk Sportsfiskerforening, så se [her](#).

Husk også at indløse det nationale lystfisketegn [her](#), hvis du er mellem 18 og 67 år.

Bemærk, at fiskeri i Fladså alene er forbeholdt medlemmer af Sønderjysk Sportsfiskerforening og Ribe Sportsfiskerforening. Det er ikke muligt at købe dags- eller ugekort.

Vedsted Sø, Vedbøl Sø, Tørning Å og Haderslev Dam

I nærheden af Vedsted Sø, Vedbøl Sø og Tørning Å finder du lejrpladsen Christiansdal, Pamhule Skov. Se kortet herunder. Det er en stor lejrplads med plads til ca. 100 mennesker. Der er adgang til toilet og koldt drikkevand i sommerhalvåret. Pladsen skal bookes over Naturstyrelsens bookingsystem. Se mere om pladsen [her](#).

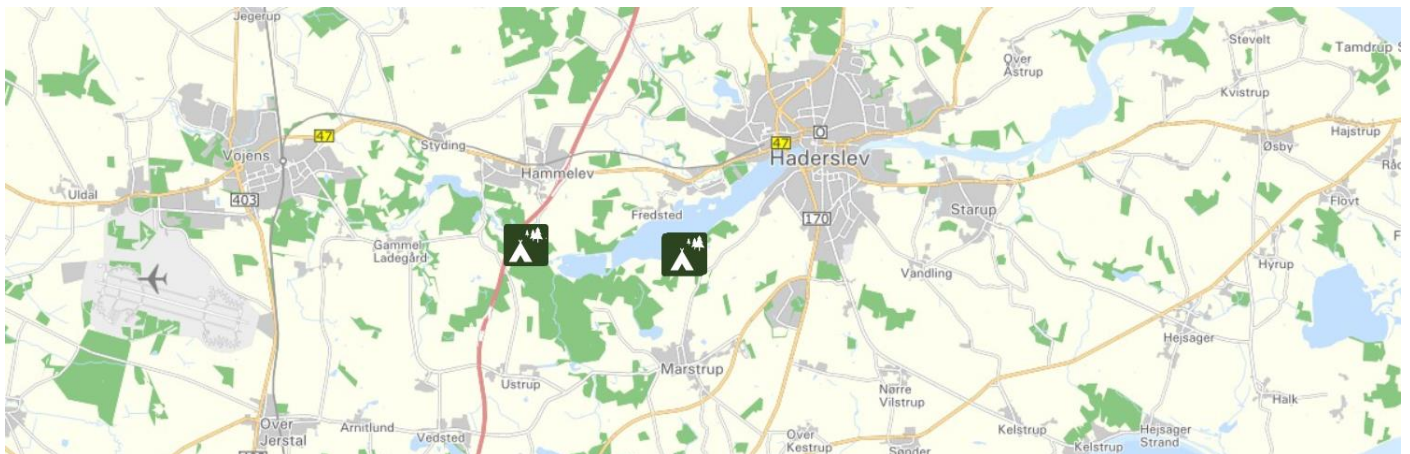
Bergs plads ved Haderslev Dam er et stort område med flere muligheder. Se kortet herunder.

Du finder blandt andet en stor lejrplads med bålsted og med 3 shelters med plads til 25 personer. Pladsen er beregnet til større grupper og skal bookes over Naturstyrelsens bookingsystem. Se mere om lejrpladsen [her](#).

Mindre grupper henvises til den primitive overnatningsplads med bålsted ved siden af den store lejrplads. Se mere om overnatningspladsen [her](#).

Desuden er der på området anlagt et lille shelter med plads til 3 personer. Shelteret kan bookes - Se mere [her](#).

Der er i forbindelse med alle tre overnatningsmuligheder adgang til drikkevand og toilet i bygningen ved Bergs Hus.



Se en oversigt over fiskeregler og et detaljeret kort over Sønderjysk Sportsfiskerforenings fiskeret i Vedsted Sø [her](#).

For en oversigt over fiskeregler og et detaljeret kort over foreningens fiskeret i Vedbøl Sø se [her](#)

Det er ikke muligt at købe dag- eller ugekort til fiskeri i Vedsted Sø og Vedbøl Sø. Fiskeriet er forbeholdt medlemmer af Sønderjysk Sportsfiskerforening. Du kan købe medlemskab [her](#).

Se en oversigt over fiskeregler i og et detaljeret kort over foreningens fiskeret i Tørning Å [her](#).

For en oversigt over fiskeregler og et detaljeret kort over foreningens fiskeret i Haderslev Dam se [her](#).

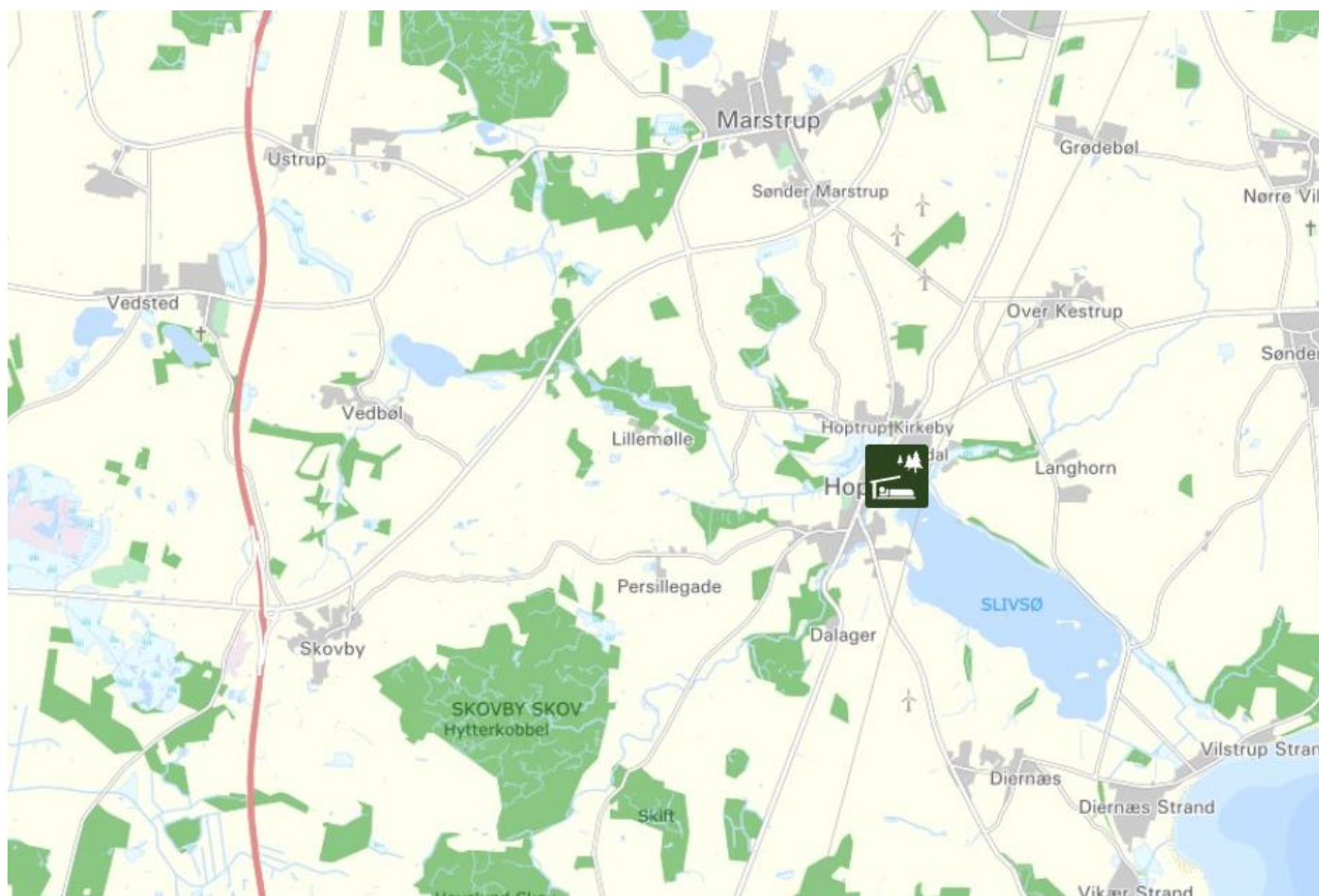
Der kan indløses dagkort til Tørning Å og Haderslev Dam [her](#). Dagkortsholdere og medlemmer af Sønderjysk Sportsfiskerforening kan vederlagsfrit leje både til fiskeri på Haderslev Dam [her](#).

Er du mellem 18 og 67 år, så husk også at indløse det nationale fisketegn [her](#).

Slivsø

Ønsker du at fiske gedder, aborre og fredfisk i den genetablerede Slivlø er Slivlø Shelter og primitive overnatningsplads i Hoptrup en oplagt overnatningsmulighed. Se kortet herunder. På pladsen er bålplads og adgang til drikkevand og toilet. Og så ligger pladsen lige ned til Slivløen.

På pladsen er der rejst et shelter, der ikke kan bookes. Her gælder altså først-til-mølle-princippet.



Se en oversigt over fiskeregler og et detaljeret kort over Sønderjysk Sportsfiskerforenings fiskeret i Slivlø [her](#).

Det er muligt at købe dag- og ugekort til fiskeri i Slivlø. Se [her](#).

Foreningen råder over både, der i forbindelse med fiskeri kan lånes vederlagsfrit af foreningens medlemmer. Se mere [her](#). Du kan købe medlemskab [her](#).

Er du mellem 18 og 67 år, så husk også at indløse det nationale fisketegn [her](#).

Primitive overnatningspladser ved kysten

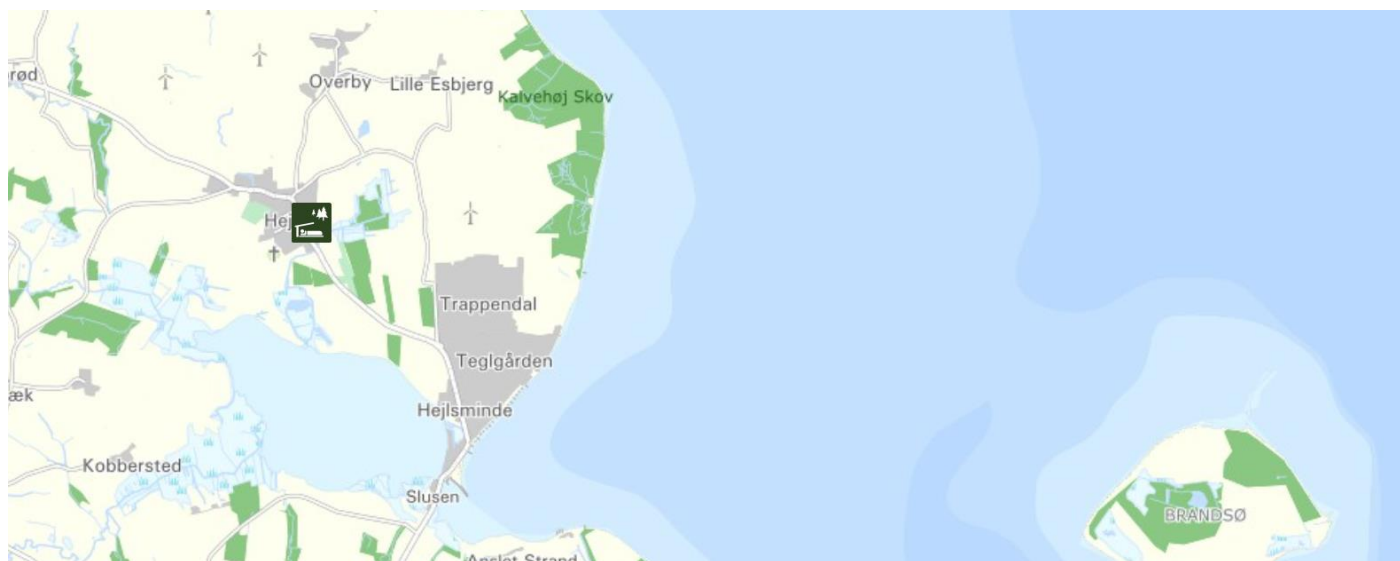
Der findes også mange muligheder for at kombinere overnatning på primitive overnatningspladser med lystfiskeri på kysten samt i fjorde og vige. Der skal ikke indløses fiskekort for at fiske på kysten, men alle mellem 18 og 67 år skal indløse det nationale fisketegn. Se mere [her](#). Husk, at det er det tilladt at brænde bål i sandet på stranden. Du kan her læse om mulighederne for at kombinere overnatning på primitive overnatningspladser og lystfiskeri på kysten i Sønderjysk Sportsfiskerforenings nærområde.

Hejls

Mod nord set fra Haderslev finder du Spejderhuset i Hejls. Den primitive overnatningsplads ligger i ca. 2 kilometer fra Lillebælt. Se kortet herunder

På teltpladsen ved Spejderhuset i Hejls finder du en bålhytte med integreret shelters, der kan bookes. Desuden er der på pladsen adgang til drikkevand, toilet, brænde og elektricitet. Se mere om pladsen [her](#).

I Lillebælt er der chance for at fange havørred, torsk og fladfisk. I de første sommermåneder byder området tillige på et spændende fiskeri efter hornfisk.



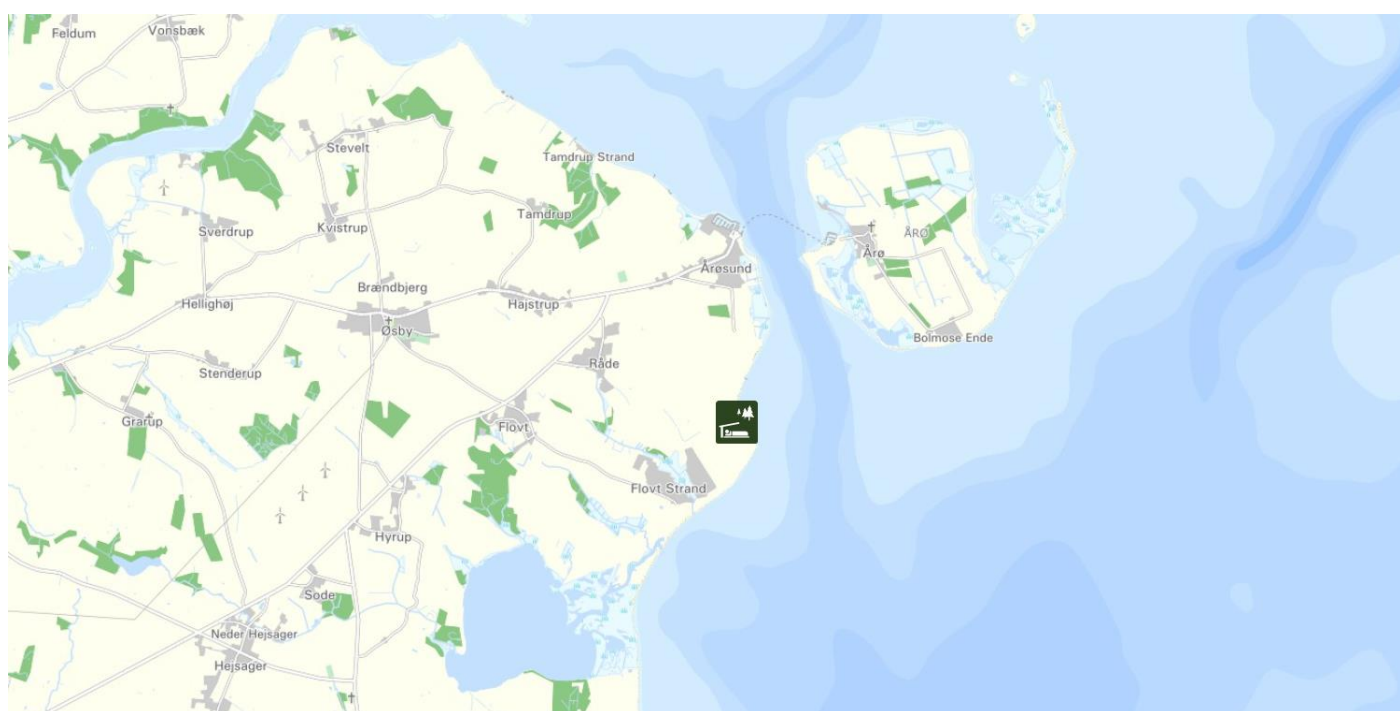
Du skal overholde reglerne for mindstemål og fredningstider på de arter, du hjemtager. Fisk under mindstemål og fredede fisk skal nænsomt genudsættes. Du finder mindstemål og fredningstider fordelt på arter [her](#).

Du skal tillige være opmærksom på fredningsbælter ved gydevandløbs udløb. Syd for Vargårde Skov udløser udløbet fra Hejlsminde Nor et helårsfredningsbælte. Ligeledes er selve Hejlsminde Nor omfattet af en helårsfredning. Du kan læse mere om fredningsbælter og se et detaljeret kort over alle halvårs- og helårsfredninger i Danmark [her](#).

Råde Strand

Syd for Årøsund finder du Råde Strand Teltplads. Se kortet herunder. Her er en bålplads, men ingen adgang til drikkevand eller toilet. Til gengæld ligger pladsen lige ud til Lillebælt med et fantastisk fiskeri efter havørreder hele året og hornfisk i de første varme sommermåneder. Se mere om pladsen [her](#).

Ganske få meter nord for teltpladen ligger et lille shelter med plads til maks. tre personer. Det er muligt at booke shelteret. Se mere [her](#).

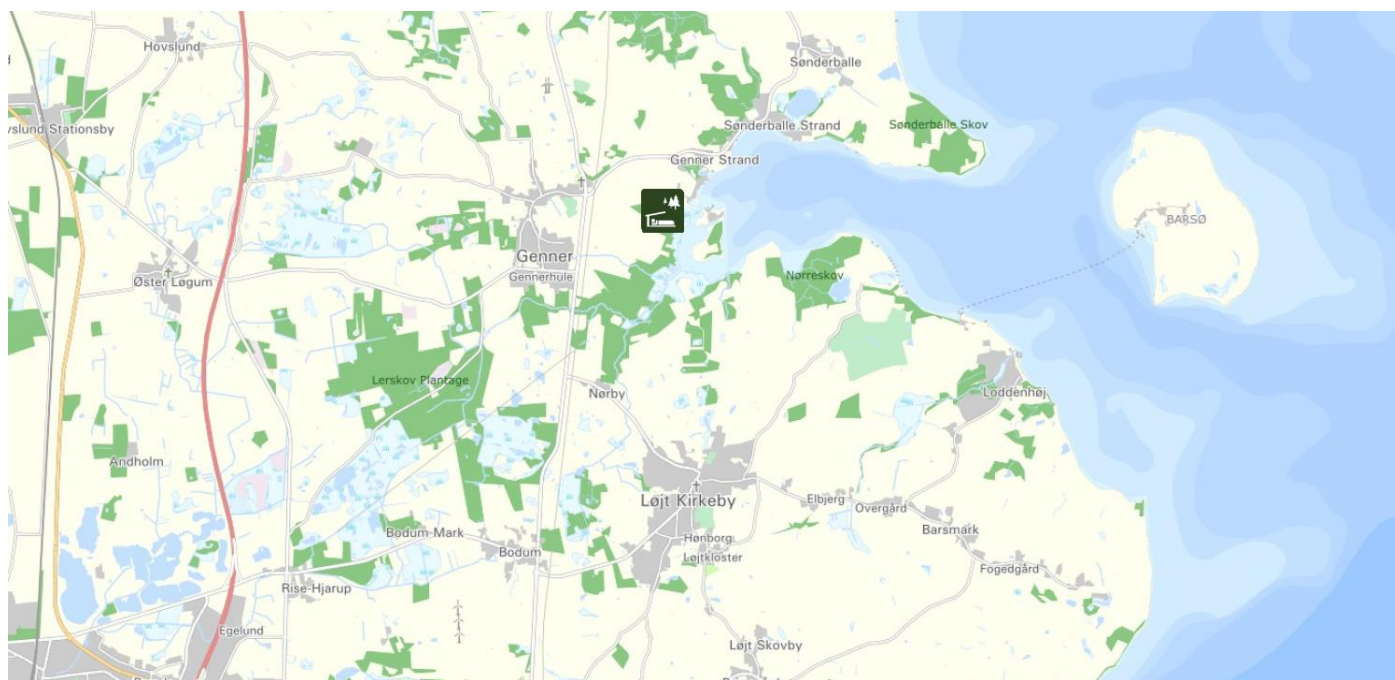


Vær opmærksom på fredningstider og mindstemål på hjemtagne fisk. Se reglerne [her](#). Vær tillige opmærksom på fredningsbælter i forbindelse med gydevandes udløb. Der er flere helårs- og halvårsfredninger i Haderslev Fjord og langs kysten omkring Haderslev Næs. Du kan læse mere om fredningsbælter og se et detaljeret kort over alle halvårs- og helårsfredninger i Danmark [her](#).

Kalvø, Sønderhavvej ved Kalvø

Syd for Haderslev lige ved Genner Bugt ligger den primitive overnatningsplads Kalvø. Se kortet herunder. På overnatningspladsen er der bålplads. Der er adgang til drikkevand og toilet på havnen i Kalvø 500 meter fra pladsen. Se mere om pladsen [her](#).

På pladsen ligger et lille shelter med plads til maks. tre personer. Det er muligt at booke shelteret. Se mere [her](#). Også Genner Bugt byder på en fantastisk havørredfiskeri året rundt og et lige så fantastisk hornfiskeri i de varme sommermåneder.



Også her gælder regler for fredningstider og mindstemål på hjemtagne fisk. Se mere [her](#). Også i Genner Bugt og langs kysten omkring Løjt Land skal du være opmærksom på hel- og halvårsfredningsbælter. Se mere [her](#).